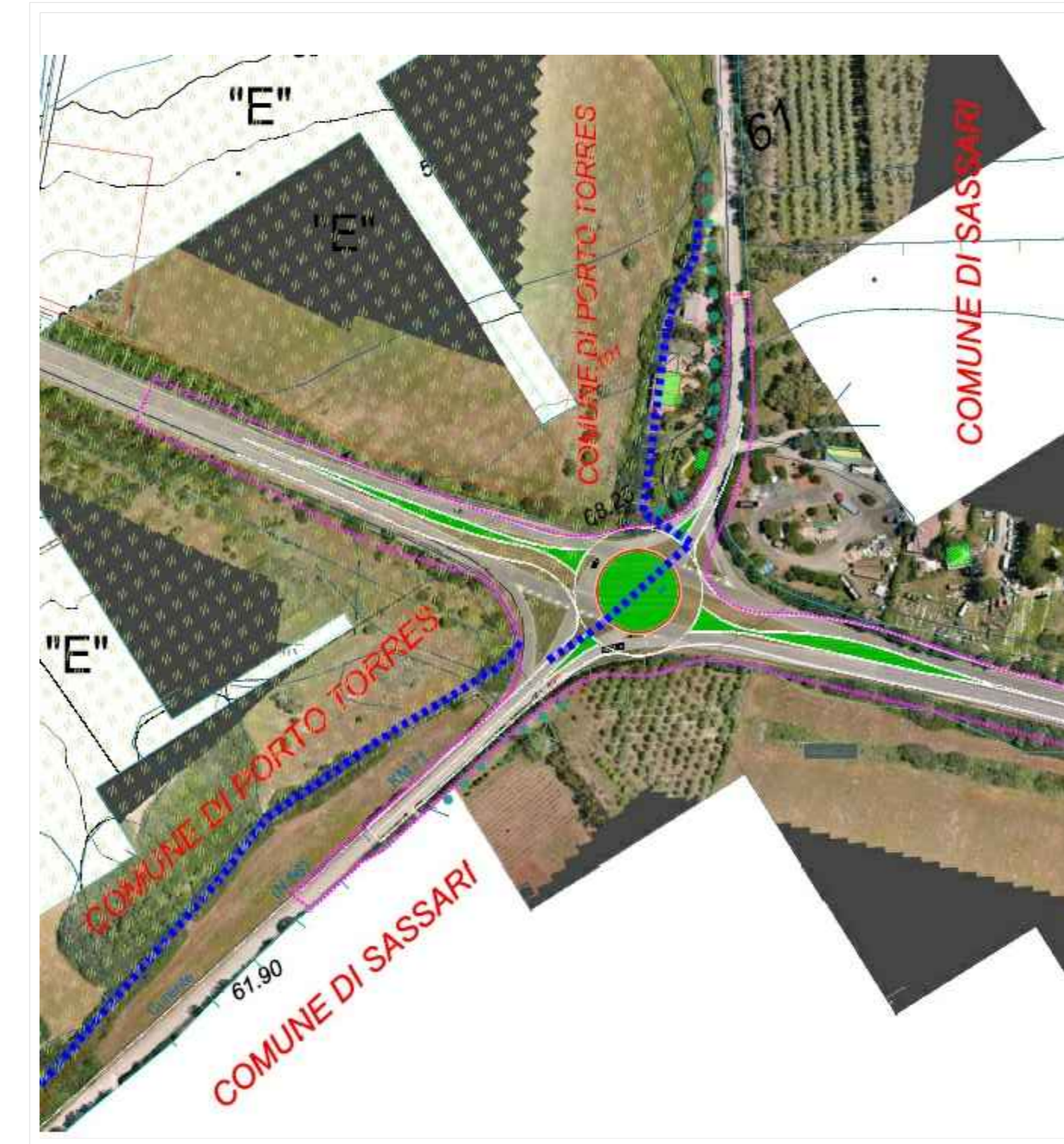
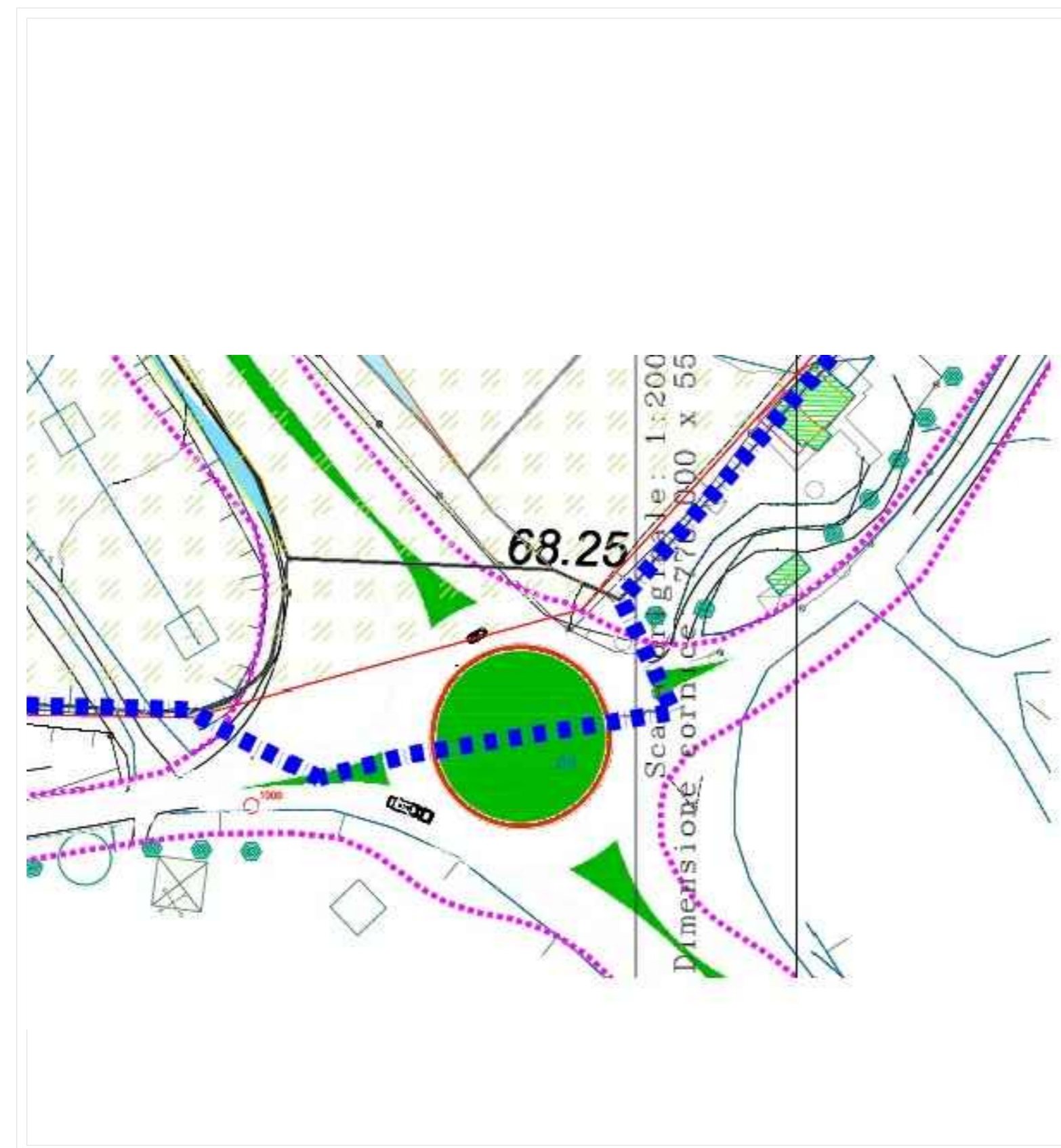


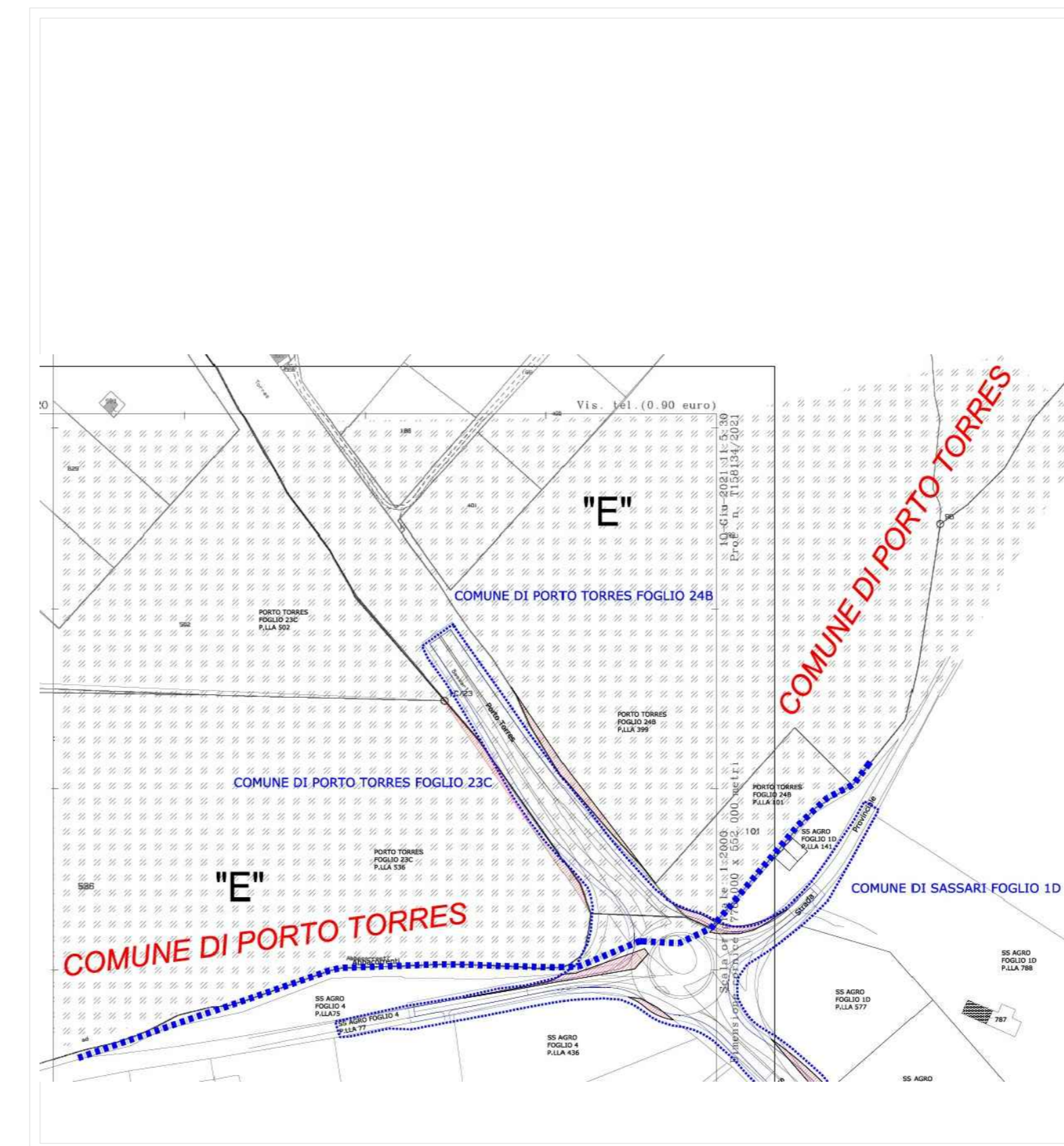
STATO DI FATTO



IN PROGETTO SOVRAPPOSIZIONE ORTOFOTO



STATO IN PROGETTO SOVRAPPOSIZIONE PRG VIGENTE



SOVRAPPOSIZIONE PROGETTO CON PLANIMETRIA CATASTALE - ZONA PRG = AGRO "E"

LEGENDA

- LIMITE COMUNALE
- NUOVA PERIMETRAZIONE ROTATORIA
- NUOVA INGOMBRO ROTATORIA
- TERRITORIO COMUNE DI PORTO TORRES
- SOVRAPPOSIZIONE PROGETTO CON PLANIMETRIA CATASTALE
- ZONA PRG = AGRO "E"



PROVINCIA DI SASSARI
Settore VI - Viabilità-Nord-Ovest

Lavori di realizzazione di una rotatoria sulla
SP ex SS 131 in località Bancali

Progetto di variante allo strumento urbanistico

Rev: _____

Data: _____



Tavola

A.4

Scala: ---

Elaborato

STATO DI FATTO IN PROGETTO - SOVRAPPOSIZIONE
PRG VIGENTE - ZONA PRG = AGRO "E"

PROGETTAZIONE / R.U.P.
Ing. Stefano Demurtas



IL DIRIGENTE
Arch. Giovanni Milia