




Legenda:




Sono possibili la perdita di vite umane e lesioni gravi alle persone, danni gravi agli edifici, all'infrastruttura e al patrimonio ambientale la distruzione delle attività socio economiche.



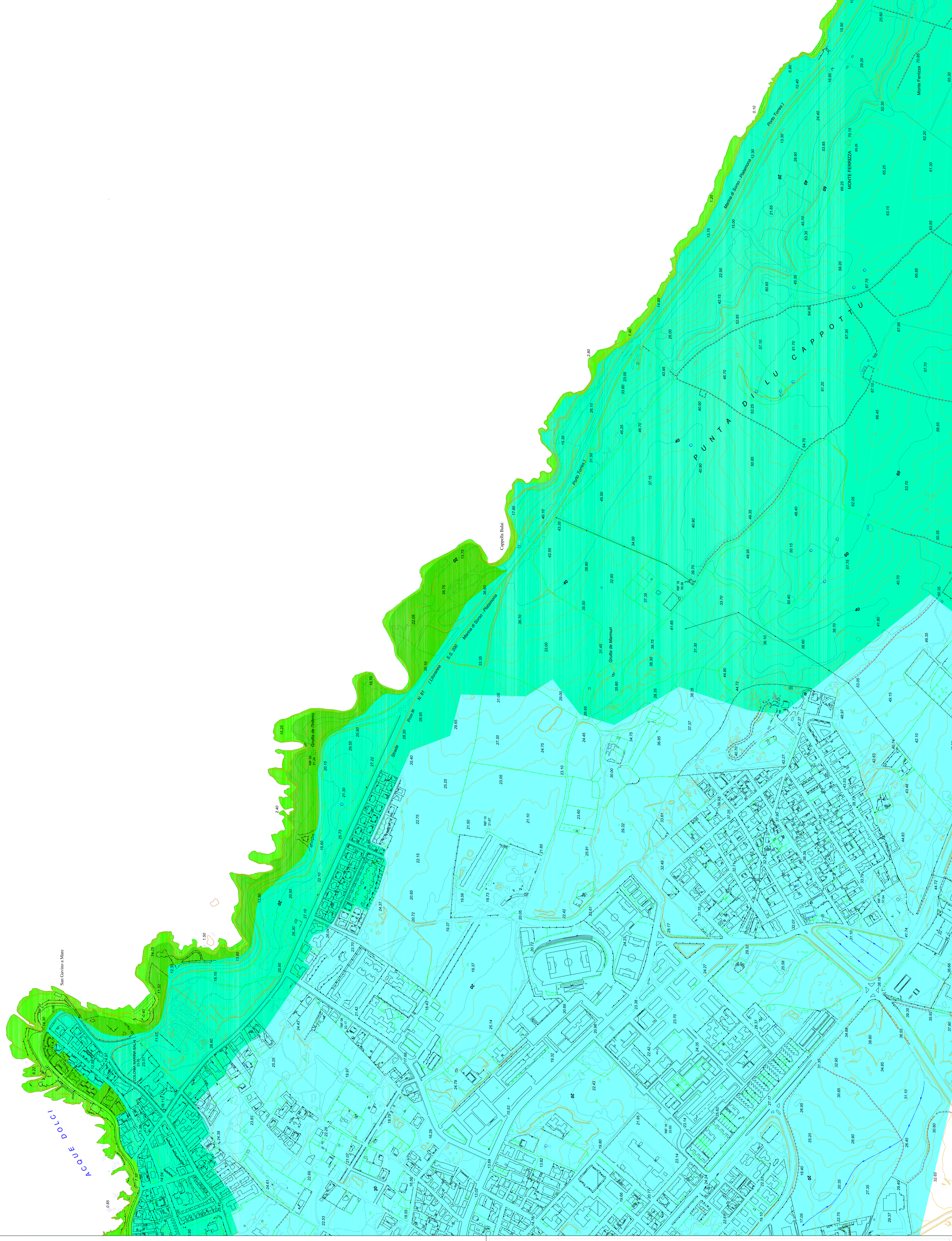
Posibili problemi per l'incolumità delle persone, danni funzionali agli edifici e alle infrastrutture con conseguente inagibilità degli stessi, la interruzione di funzionalità delle attività socio-economiche e danni rilevanti al patrimonio ambientale.



Danni minori agli edifici, alle infrastrutture e al patrimonio ambientale che non pregiudicano l'incolumità del personale, l'agibilità degli edifici e la funzionalità delle attività economiche.



Rg1 Danni sociali, economici e al patrimonio ambientale marginali.



COMUNE DI PORTO TORRES (Provincia di Sassari)



ALLEGATO ALLA DELIBERAZIONE DI C.C. N° 67 DEL 28.11.2006

PIANO REGOLATORE COMUNALE VARIANTE

ADEGUAMENTO AL P.A.I.

Carta delle aree a rischio frana Rg

COLLABORATORI
Geom. Alberto Rigas
Geom. Antonio Pausella
Geom. Antonio Pausella

TAV. 3a
Scala 1:4.000

IL RESPONSABILE
DIREZIONE DEL SETTORE TECNICO
(Dr. Ing. Claudio Vinci)

IL SINDACO
(Luciano Mann)