



Direzione Generale della Protezione Civile

AVVISO DI CRITICITÀ PER RISCHIO IDRAULICO E IDROGEOLOGICO

e BOLLETTINO DI CRITICITÀ REGIONALE

Ai sensi del Piano di Protezione Civile Regionale di cui alla Deliberazione della Giunta Regionale n. 1/9 del 08.01.2019 e s.m.i.



Cagliari, BCR/24 del 24.01.2026

Inizio validità:

24.01.2026 14:00

Fine validità:








25.01.2026 23:59

Inizio avviso:

24.01.2026 14:00

Fine avviso:

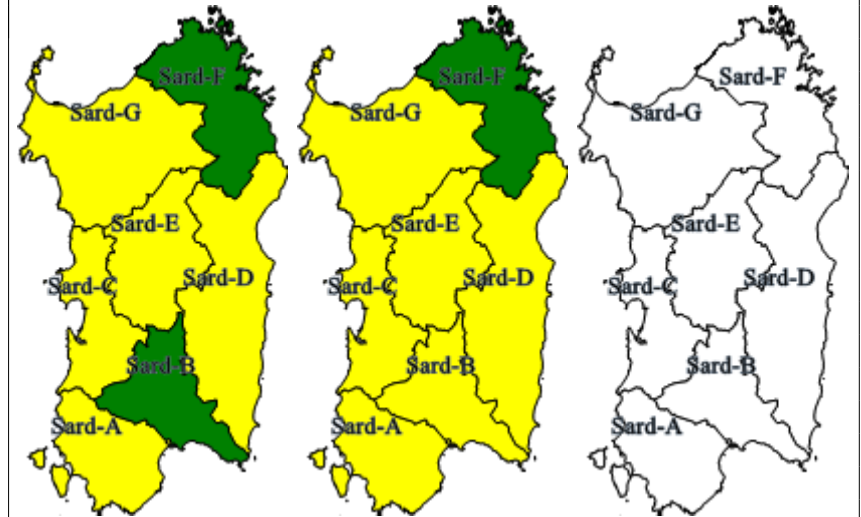
25.01.2026 23:59

Zone di allerta		Rischio	Sab 24.01.2026				Dom 25.01.2026						Lun 26.01.2026		Fase operativa
			14	18	21	0	3	6	9	12	15	18	21	Tendenza	
	Iglesiente SARD-A	Idrogeologico													ATTENZIONE
		Idraulico													
		Temporal													
		Neve													
	Campidano SARD-B	Idrogeologico													ATTENZIONE
		Idraulico													
		Temporal													
		Neve													
	Montevecchio Pischinappiu SARD-C	Idrogeologico													ATTENZIONE
		Idraulico													
		Temporal													
		Neve													
	Flumendosa Flumineddu SARD-D	Idrogeologico													ATTENZIONE
		Idraulico													
		Temporal													
		Neve													
	Tirso SARD-E	Idrogeologico													ATTENZIONE
		Idraulico													
		Temporal													
		Neve													
	Gallura SARD-F	Idrogeologico													
		Idraulico													
		Temporal													
		Neve													
	Logudoro SARD-G	Idrogeologico													ATTENZIONE
		Idraulico													
		Temporal													
		Neve													

Sab 24.01.2026

Dom 25.01.2026

Lun 26.01.2026
(tendenza)



Effetti: per quanto riguarda gli scenari attesi e i danni che si possono verificare per rischio idraulico, idrogeologico e/o idrogeologico per temporali occorre fare riferimento al capitolo 7.2 del Piano di protezione civile regionale.

Destinatari e modalità di invio: come previsto dal Piano di protezione civile regionale e riportati nell'allegato 1. Il presente documento è pubblicato sul sito della protezione civile "http://www.sardegnaprotezionecivile.it" e sulla piattaforma del Sistema Informativo di Protezione Civile.








Avvertenze: tutti i destinatari sono tenuti ad applicare quanto previsto nel Piano di protezione civile regionale (capitoli 11 e 12 allegati 3 e 4) e nei Piani Comunali/Intercomunal di protezione civile.

Fase operativa: e' indicata la massima. Da correlare temporalmente all'evoluzione degli scenari previsti.

D'ordine del Direttore Generale

Mauro Merella

(Silvia Serra)

Previsioni meteorologiche: Vedi Bollettino di Vigilanza Meteorologica n. 23 Prot. n. 2828 del 24.01.2026																
Avvisi di Condizioni Meteorologiche Avverse				Sab 24.01.2026				Dom 25.01.2026							Lun 26.01.2026	
Fenomeni meteo		Prot.n.	del	14	18	21	0	3	6	9	12	15	18	21	0	12
	Neve	-	-													
	Ghiaccio	-	-													
	Pioggia	-	-													
	Temporal	-	-													
	Vento	-	-													
	Mareggiate	-	-													
	Nebbia	-	-													
	Alte temperature	-	-													

Legenda

Elevata criticità – Allerta codice Rosso

Moderata criticità – Allerta codice Arancione

Ordinaria criticità – Allerta codice Giallo

Assenza di fenomeni significativi prevedibili

Fase operativa innalzata dal Direttore Generale

Anche in caso di codice VERDE, non è possibile escludere, a livello locale, la possibilità di rovesci e/o temporali: consultare il Bollettino di vigilanza meteorologica pubblicato sul sito della protezione civile.

Per il **rischio idrogeologico per temporali** è prevista l'emissione di avvisi di criticità nei soli codici GIALLO e ARANCIONE. La previsione dei fenomeni è limitata al giorno di emissione dell'avviso e all'indomani (salvo situazioni eccezionali)

Tendenza: scenario soggetto a maggiore incertezza previsionale.